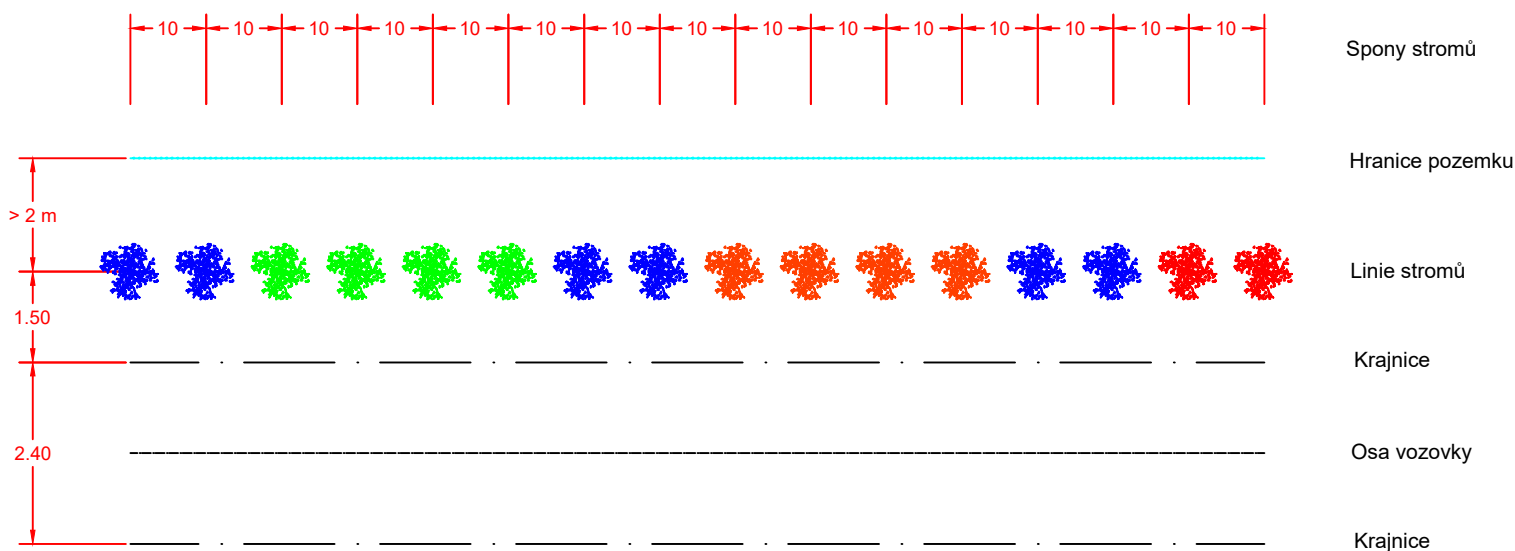
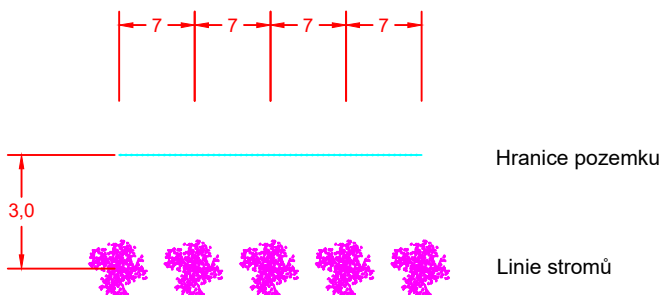


VÝSADBOVÝ DIAGRAM PODÉL POLNÍ CESTY




VÝSADBOVÝ DIAGRAM PODÉL DRÁHY SOUSTŘEDĚNÉHO ODTOKU



LEGENDA

- Švestka
- Jabloň
- Hrušeň
- Třešeň
- Javor Babyka

ZODP. PROJEKTANT:	TECHNICKÁ KONTROLA:	VYPRACOVAL:	<div><div>chemcomex</div><div>divize geologie a sanace</div><div></div></div>	
STAVEBNÍK:	ČR - SPÚ a KPÚ pro Královohradecký kraj, pobočka Trutnov			
Místo stavby:	k.ú. Kašov			
Stavba:	Tůně a interakční prvky v k.ú. Kašov		DATUM:	08/2022
Diagram výsadeb			STUPEŇ:	DSP/DPS
			MĚŘÍTKO:	SCHÉMA
Číslo výkresu:	D.4.2		PARÉ:	